


















LEYENDA








Suelo urbano

-  Suelo urbano consolidado
-  Alineaciones actuales
-  Alineaciones a modificar
-  Alineaciones en planta baja
-  Ámbito PECH
-  Delimitación BIC
-  Residencial 1
-  Residencial 2
-  Residencial 3
-  Espacio Libre Público
-  Espacio Libre Privado
-  Equipamientos
-  Ordenanzas en Plan Especial
-  Actuaciones Aisladas


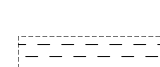

Suelo urbanizable

-  Suelo urbanizable: R: residencial
T: terciario

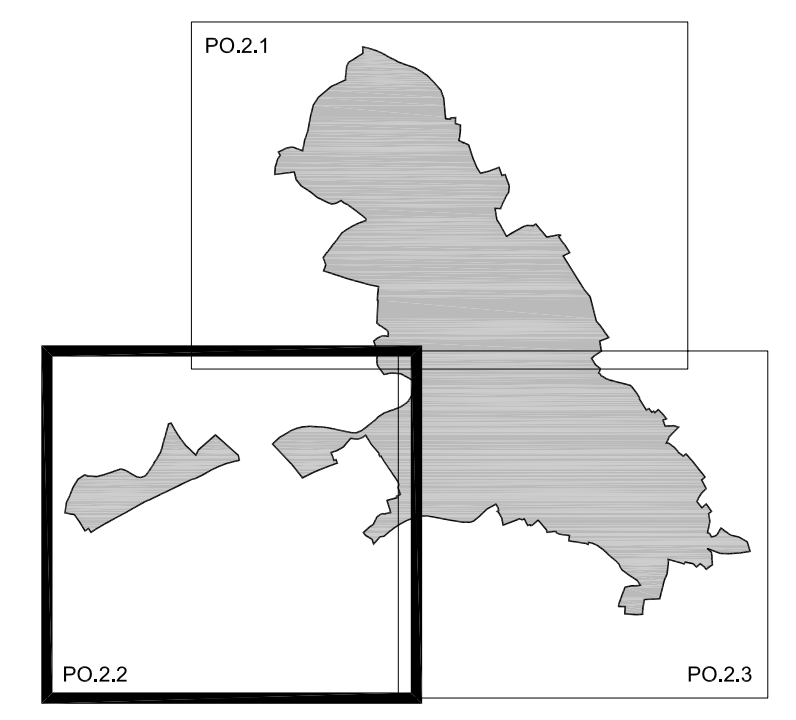
Suelo rústico

-  S.R.C. Suelo rústico común
-  S.R.P.I. Suelo rústico con protección de infraestructuras
Ámbitos regulados por la Ley 10/2008 de Carreteras de Castilla y León
-  Línea límite de edificación
Ley 10/2008 de Carreteras de Castilla y León
-  Línea límite de edificación
Decreto 16/2005 de Policía Sanitaria Mortuoria
-  S.R.P.N. Suelo rústico con protección natural
Ámbitos regulados por el Reglamento de Dominio Público Hidráulico
-  SRAI Suelo rústico de asentamiento irregular
-  Instalación existente suelo rústico

Otras determinaciones

-  Entorno de protección del Bien de Interés Histórico Artístico (Ermita Cristo del Refugio)
-  Elemento Catalogado (Ver ficha de catálogo correspondiente)
-  Actuación aislada de expropiación en suelo rústico

Distribución de hojas




NORMAS URBANÍSTICAS MUNICIPALES
Candelario. Salamanca
 DOCUMENTO PARA APROBACIÓN INICIAL

Plano de Ordenación
PO.2.2
 Escala: 1/1.000
 Marzo 2019

ORDENACIÓN Y CLASIFICACIÓN
 Suelo urbano

Promotor
 EXCMO. AYUNTAMIENTO DE CANDELARIO

Director del equipo redactor
 GREGORIO ALARCIA ESTÉVEZ  www.g33.es